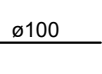
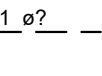
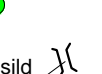
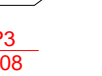



Technical map of the Jõe-antsla area showing the proposed road layout, existing infrastructure, and land parcels. The map includes a blue line for the proposed road, a red line for the existing road, and a green line for the proposed road. The map also shows the location of the Jõe-antsla water treatment plant and the Jõe-antsla water supply system. The map is oriented with North at the top.


- 


Uuendatav eesvool trassi laiuse muutuse ja trassi laiustega
 - 


Suubuva kraavi telgjoon, nimi
 - 


Olemasolev drenaažisuue numbri ja läbimõõduga (mm)
 - 


Olemasolev, välitöödel leidmata jäänud drenaažisuue numbri ja läbimõõduga (mm)
 - 


Truubid (samasse seisuga jääv, uus, uuendatav)
 - 


Olemasolev sild ja tähis
 - 

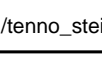
Ajutise reeperi tähis ja abs kõrgus (m)
 - 

Likvideeritav koprapais
 - 

Katastriüksuse nimi, piir ja tunnus
 - 

Maaparandusobjekti piir. number ja nimi
 - 

Elektripaigaldise kaitsevöönd
 - 

Tee kaitsevöönd
 - 

Liikumispiirangu ala, algus: 15.03. Lõpp: 31.08.
(kitsendused ei kehti kinnisasja haritaval maal, olemasoleva elamu õuemaal ja avalikus kasutuses oleval teel, samuti loodusliku rohumaa hooldamisel)

https://steigeree-my.sharepoint.com/:f:/g/personal/tenno_steiger_ee/EucditlP6UBBoNOweV81yQYBYnNYdBvEM3c7_qX0riNXXA?e=grrBYH

Objekti nimetus ja aadress Ärnu jõe pk 5,03-8,24 ja 14,98-22,17 uuendamine 2022 Valga maakond, Valga vald; Võru maakond, Antsla vald	Kooskõlastusplaan Jõe 14301:002:0154	Joonis nr 13 Mõõtkava 1 : 5 000
 OÜ Inseneribüroo STEIGER Männiku tee 104, 11216 Tallinn Tel. 668 1011, Faks 668 1018	Koostas: Tenno Vaher tenno@steiger.ee; +3725139358	Kuupäev 01.05.2024 Töö nr 23/4380